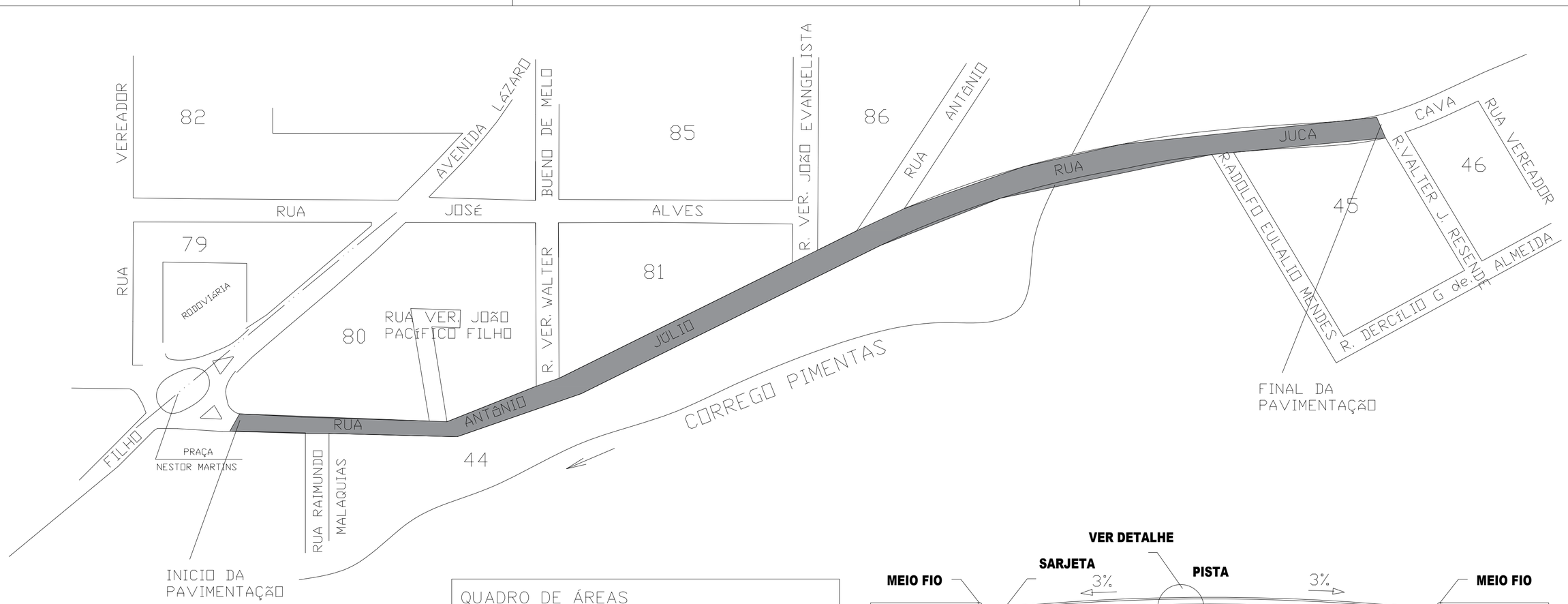

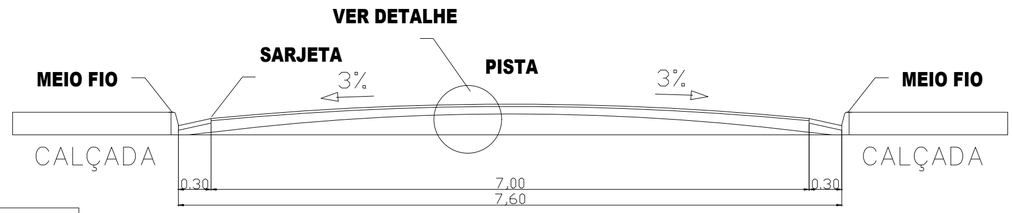

QUADRO DE ÁREAS
RUA JUCA CAVA – 4.760,00 m^2

DRENAGEM SUPERFICIAL (MEIO-FIO E SARJETA:

RUA JUCA CAVA – 680 X 2 = 1360M

RUA JUCA CAVA

TRECHO ENTRE PRAÇA DA RODOVIÁRIA

COORDENADA INICIAL:
19°13'25.9"S 45°58'29.3"O

COORDENADA FINAL:
19°13'36.3"S 45°58'47.2"O

ESTENSÃO: 680,00 m
LARGURA DA VIA: 7,00m

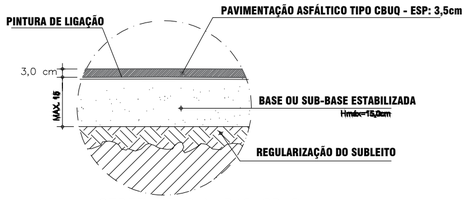

CORTE DE CAMADAS CBUQ
SEM ESCALA

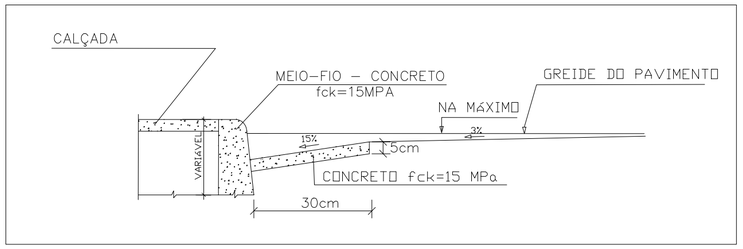

PREFEITURA MUNICIPAL DE MATUTINA
RUA JOSÉ LONDE FILHO, Nº 354, CENTRO
MATUTINA/MG

ENGI

gov.br Documento assinado digitalmente
RENATO ROBERTO DE OLIVEIRA
Data: 11/06/2025 14:52:02-0300
Verifique em https://validar.iti.gov.br

RENATO ROBERTO DE OLIVEIRA
ENGº CIVIL – CREA/MG: 174.341 D
Tel: (34) 998944094

PROJETO:
PAVIMENTAÇÃO EM CBUQ
EM VIAS URBANAS

PREFEITURA MUNICIPAL DE MATUTINA
CNPJ: 18.602.102/0001-42
Tel: (34) 36741220

PRANCHA: 01/04

PROJETO GEOMÉTRICO DOS TRECHOS

ÁREA TERRENO:	ÁREA CONSTRUÇÃO:
– m^2	– m^2
ESCALA: INDICADA	DATA: JUN/2025

FORMATO A2 - INTERNO: 554 x 400 mm.
EXTERNO: 594 x 420 mm.